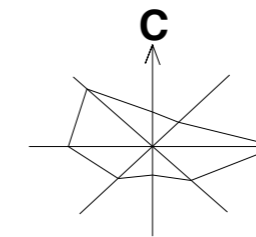


# ПРОСТОРНИ ПЛАН ОПШТИНЕ ИРИГ



P-1:5000







ГРАД СРЕМСКА МИТРОВИЦА

КО ЈАЗАК  
ПРЊАВОР




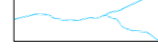






КО МАЛА РЕМЕТА

## ПРИКАЗ ГРАЂЕВИНСКОГ ЗЕМЉИШТА У КО МАЛА РЕМЕТА

### ГРАЂЕВИНСКО ЗЕМЉИШТЕ



-  ГРАЂЕВИНСКО ЗЕМЉИШТЕ ИЗВАН ГРАЂЕВИНСКОГ ПОДРУЧЈА - (са локацијама за опис)
-  ПОВРШИНЕ ЗА ВЕРСКЕ ОБЈЕКТЕ
-  ТУРИСТИЧКО-РЕКРЕАТИВНЕ ПОВРШИНЕ
-  ЗОНА КУЋА ЗА ОДМОР
-  ГРОБЉЕ
-  ГРАЂЕВИНСКО ЗЕМЉИШТЕ У ГРАЂЕВИНСКОМ ПОДРУЧЈУ

### ОСТАЛЕ ИНФОРМАЦИЈЕ О ПРОСТОРУ

-  ПОЉОПРИВРЕДНО ЗЕМЉИШТЕ - ОСТАЛО ПОЉОПРИВРЕДНО ЗЕМЉИШТЕ
-  ПОЉОПРИВРЕДНО ЗЕМЉИШТЕ - ВИНОГРАДИ И ВОЋЊАЦИ
-  ШУМСКО ЗЕМЉИШТЕ - ШУМА
-  ВОДНО ЗЕМЉИШТЕ - ПОТОК
-  ГРАНИЦА ПЛАНСКОГ ПОДРУЧЈА
-  ГРАНИЦА ЈЕДИНИЦЕ ЛОКАЛНЕ САМОУПРАВЕ
-  ГРАНИЦА КАТАСТАРСКЕ ОПШТИНЕ
-  ГРАНИЦА НАЦИОНАЛНОГ ПАРКА "ФРУШКА ГОРА"
-  ГРАНИЦА ПОДРУЧЈА ПОСЕБНЕ НАМЕНЕ НАЦИОНАЛНОГ ПАРКА "ФРУШКА ГОРА"
-  ГРАНИЦА УРБАНИСТИЧКЕ ЦЕЛИНЕ

Манастир  
Мала Ремета

МАЛА  
РЕМЕТА

НОСИЛАЦ ИЗРАДЕ ПЛАНА	 ОПШТИНА: <b>ИРИГ</b> ОВЛАШЋЕНО ЛИЦЕ:	Печат и потпис:
ОБРАЂИВАЧ	 <b>ЈП "ЗАВОД ЗА УРБАНИЗАМ ВОЈВОДИНЕ"</b> ВД ДИРЕКТОРА: ПРЕДРАГ КНЕЖЕВИЋ, дипл.правник ПОМОЋНИК ДИРЕКТОРА: др АЛЕКСАНДАР ЈЕВТИЋ	Печат и потпис:
НАЗИВ ПЛАНА	<b>ПРОСТОРНИ ПЛАН ОПШТИНЕ ИРИГ</b>	
НАЗИВ КАРТЕ	<b>ПРИКАЗ ГРАЂЕВИНСКОГ ЗЕМЉИШТА У КО МАЛА РЕМЕТА</b>	
ОДГОВОРНИ ПЛАНЕР	ИВАН ТАМАШ, дипл.пр.планер - мастер СВЈЕТЛАНА РЕКО, дипл.инж.арх.	Печат и потпис:
САРАДНИЦИ	СВЈЕТЛАНА РЕКО, дипл.инж.арх.      РАДОВАН РИСТИЋ, грађ,техн.	
Е - 2757	Размера: 1 : 5000	Датум: 2021.      Број листа: <b>6.11.</b>